



# Ensemble, préservons la nature

Depuis 1988, le Département d'Ille-et-Vilaine est propriétaire du parc de la Higourdais, ouvert au public dans le respect de son caractère naturel et de sa biodiversité.

En charge de son entretien, la collectivité a réhabilité une chaumière à proximité de l'aire de stationnement. Le moulin restauré est fermé au public pour ne pas déranger la colonie de chauves-souris qui y a élu domicile. Des animations pédagogiques sont organisées régulièrement pour sensibiliser les collégiens à la préservation de l'environnement.

## Le saviez-vous ?

L'Ille-et-Vilaine recèle un patrimoine naturel d'une qualité et d'une diversité exceptionnelles. Zones humides, tourbières, landes, vallées, falaises, boisements... Il existe aujourd'hui une soixantaine d'espaces naturels départementaux protégés par le Département et ouverts au public. Préserver, valoriser ces sites particulièrement sensibles et permettre au public d'en découvrir les richesses font partie des priorités du Département d'Ille-et-Vilaine.

*Pour plus d'informations, demandez la carte des espaces naturels départementaux : [environnement@ille-et-vilaine.fr](mailto:environnement@ille-et-vilaine.fr)*

## Découvrez les plaquettes des autres espaces naturels du Département.

Chaque milieu naturel a sa couleur.

- Boisement et bocage
- Parc et arboretum
- Estuaire
- Patrimoine
- Étang**
- Zone humide
- Ile et Pointe rocheuse
- Landes
- Dunes
- Site géologique

Credits photos : E. Berthier, CD35 - Avril 2021 - D-FD1-0421-005  
Imprimerie du Département d'Ille-et-Vilaine - COM-EN28



# Découvrez Le parc de la Higourdais



[www.ille-et-vilaine.fr](http://www.ille-et-vilaine.fr)



Édition 2021

Département d'Ille-et-Vilaine  
Direction éco-développement  
Service patrimoine naturel  
1, avenue de la préfecture – 35042 Rennes CEDEX  
Tél. : 02 99 02 36 86  
E-mail : [environnement@ille-et-vilaine.fr](mailto:environnement@ille-et-vilaine.fr)  
[www.ille-et-vilaine.fr/espacesnaturels](http://www.ille-et-vilaine.fr/espacesnaturels)

Suivez-nous sur

EPINIAC, BROULAN, LA BOUSSAC

Ille-et-Vilaine, **la vie à taille humaine**

UN ESPACE NATUREL DÉPARTEMENTAL OUVERT AU PUBLIC



## Le parc de la Higourdaïs, **des étangs en cascade**

À 15 km de la baie du Mont-Saint-Michel, le parc de la Higourdaïs est niché au creux d'une vallée boisée.

Étendu sur trois communes, le site offre à ses visiteurs deux étangs en cascade dans un écrin de verdure, traversé par de nombreux chemins creux.

**Bonne balade !**

### La Vierge et les Chouans

---

Le patrimoine bâti de ce site présente deux bâtiments (le moulin et le fournil) qui faisaient partie des dépendances du Manoir de la Higourdaïs. Au XV<sup>e</sup> siècle, la famille « Le Diable » habitait ce manoir, aujourd'hui disparu. Elle changea son nom malheureux pour celui de « Marie de la Higourdaïs ». Cette famille offrit à la paroisse un bas-relief représentant la mort de la Vierge. Classée à l'inventaire des monuments historiques, la pièce religieuse est toujours visible dans l'église d'Epiniac.

De gros blocs granitiques affleurent sur les bords du ruisseau. L'un d'eux porte le nom de « table des Chouans ». Le rocher aurait accueilli à maintes reprises les réunions des insurgés royalistes.

### Le coin des sabotiers

---

Jusqu'au XIX<sup>e</sup> siècle, des sabotiers itinérants s'installaient dans les bois. Ils logeaient avec leur famille dans des huttes qu'ils construisaient sur place. Le sabot était traditionnellement fabriqué à partir de bois de hêtre, facile à travailler. Les sabotiers se déplaçaient au gré des coupes et de la production.

Au cœur du parc, un moulin restauré par le Département accueille une colonie de chauves-souris. Il est fermé au public pour garantir leur tranquillité. Près du parking, un ancien fournil couvert en chaume a été réhabilité par le Département.

# Les espèces que vous pourriez croiser lors de votre balade




Champignons



Fougères



Hêtre



Picvert

Sur les versants boisés grandissent des chênes, des hêtres, des châtaigniers, des noisetiers, des saules marsaults ou encore des aulnes glutineux.

Les rives des ruisseaux sont le domaine de la fougère « langue de cerf ». Sur les rochers pousse la petite plante joliment appelée nombril de Vénus. Les sous-bois accueillent la jacinthe des bois et le géranium herbe à Robert. En aval et en amont, le lychnis fleur de coucou et la ficaire fausse-renoncule fleurissent sur les prés humides. À l'automne, des plantes rares - tel le souchet brun - poussent sur les vases des étangs.

Les étangs sont le refuge des anguilles, des gardons, des carpes. Des animaux plus discrets sont présents dans les mares : le triton marbré, la salamandre, la grenouille verte. Les oiseaux comme la bergeronnette des ruisseaux et la bouscarle de Cetti affectionnent ces milieux humides.

Sur les pentes boisées, on observe quelques discrets mammifères tel que l'écureuil ou le chevreuil et aussi des oiseaux, comme la sitelle torchepot et les pics. Outre les oiseaux migrateurs dont le gobemouche gris ou l'hirondelle rustique, onze espèces de chauve-souris fréquentent les lieux parmi lesquelles le petit rhinolophe et le grand murin.

**Attention, certaines espèces sont protégées !**



Le parc de la Higourdais abrite de nombreuses espèces animales dont certaines sont protégées comme le campagnol amphibie, le triton alpestre ou encore le petit rhinolophe, chauve-souris présente dans le moulin.



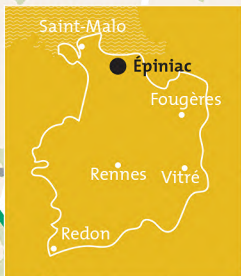
**Découvrez autrement les espaces naturels départementaux**

Jeu de piste en famille, découverte des champignons, des oiseaux ou de la faune sauvage... Toute l'année, le Département vous invite à participer aux animations.

*Le programme de ces animations est disponible sur [www.ille-et-vilaine.fr/espacesnaturels](http://www.ille-et-vilaine.fr/espacesnaturels)*



Le site est d'une grande valeur écologique. Merci de le préserver.



**Légende**

- ..... Limites de l'espace naturel départemental
- Sentier pédestre
- Sentier équestre
- Sentier VTT
- Itinéraire cyclable
- Patrimoine historique
- Parking

## La parc de la Higourdaïs dans le pays de Saint-Malo

### Infos pratiques

- Accès : En voiture par la D85 qui relie Epiniac à Cuguen.
- Coordonnées GPS : « La Pompe, Epiniac » ou Long. : - 1,692 et Lat. : 48,480
- Temps de parcours moyen de la balade : 1h 30.
- Difficulté : Facile ; un balisage jaune de petite randonnée (PR) fait le tour du site : 7,5 km.

### Autres espaces naturels départementaux à proximité

- Pointe du Grouin à Cancale
- Anse Du Guesclin à St Coulomb
- Mines de Brais à Vieux-Vy-Sur-Couesnon
- Rigole de Boulet à Dingé.

**Soyez vigilants !** Restez sur les sentiers balisés pour respecter la faune et la flore. N'oubliez pas de repartir avec vos déchets. Ne cueillez pas de fleurs, certaines sont protégées.

**CONTACTS**

- Agence départementale du pays de Saint-Malo : **02 99 02 45 00**
- Agence de développement touristique d'Ille-et-Vilaine : **02 99 78 47 47 – www.bretagne35.com**
- Office de tourisme Baie du Mont-Saint-Michel – côté bretagne : **02 99 48 15 37**