



## Le saviez-vous ?

L'Ille-et-Vilaine recèle un patrimoine naturel d'une qualité et d'une diversité exceptionnelles. Zones humides, tourbières, landes, vallées, falaises, boisements... Il existe aujourd'hui une soixantaine d'espaces naturels départementaux protégés par le Département et ouverts au public. Préserver, valoriser ces sites particulièrement sensibles et permettre au public d'en découvrir les richesses font partie des priorités du Département d'Ille-et-Vilaine.

*Pour plus d'informations, demandez la carte des espaces naturels départementaux : [environnement@ille-et-vilaine.fr](mailto:environnement@ille-et-vilaine.fr)*

Au titre de la protection des espaces naturels, le Département d'Ille-et-Vilaine est propriétaire depuis 1987 de la partie est de l'étang dont une partie est classée en réserve ornithologique (47 ha). Afin de préserver la faune et la flore, il gère le site, en collaboration avec la commune de Martigné-Ferchaud, et aménage des cheminements.

Un sentier de découverte permet d'en savoir plus sur l'histoire, les activités et la richesse écologique de l'étang.

## Découvrez les plaquettes des autres espaces naturels du Département.

Chaque milieu naturel a sa couleur.

- |  |   |
|--|---|
|  Boisement et bocage    |  Parc et arboretum |
|  Estuaire               |  Patrimoine        |
|  <b>Étang</b>           |  Zone humide       |
|  Île et pointe rocheuse |  Landes            |
|  Dunes                  |  Site géologique   |



Édition 2021

Département d'Ille-et-Vilaine

Direction éco-développement  
Service patrimoine naturel  
1, avenue de la préfecture – 35042 Rennes CEDEX  
Tél. : 02 99 02 36 86  
E-mail : [environnement@ille-et-vilaine.fr](mailto:environnement@ille-et-vilaine.fr)  
[www.ille-et-vilaine.fr/espacesnaturels](http://www.ille-et-vilaine.fr/espacesnaturels)

[www.ille-et-vilaine.fr](http://www.ille-et-vilaine.fr)

Suivez-nous sur



Credits photos : E. Berthier, CD35 – Avril 2021 – D. FDT-0421-002  
Service Édition Plurimédia du Département d'Ille-et-Vilaine – COM-ENV30.



## Découvrez L'étang de la Forge

MARTIGNÉ-FERCHAUD

Ille-et-Vilaine, **la vie à taille humaine**

UN ESPACE NATUREL DÉPARTEMENTAL OUVERT AU PUBLIC



L'étang  
de la Forge :  
**un havre de paix  
pour les oiseaux**

**À la pointe sud du département, à 40 km de Rennes, l'étang de la Forge s'étire sur le cours du Semnon, un affluent de la Vilaine.**

Bordé d'affleurements rocheux, le plan d'eau est une zone de pêche et d'activités nautiques sur sa partie ouest. Il s'agit d'une réserve ornithologique à l'est qui accueille chaque année des milliers d'oiseaux au moment des migrations.


Lieu de promenade, de loisirs et d'observation naturaliste, l'étang de la Forge se prête à toutes les envies de nature.

**Bonne balade !**

### **De l'eau pour l'industrie**

La commune de Martigné-Ferchaud est connue pour ses forges et son haut-fourneau, construits par René Saget, maître de forges dans le pays de Châteaubriant, à la fin du xvii<sup>e</sup> siècle. Les machines utilisaient la chute d'eau de l'étang pour actionner leur soufflerie. La commune produisait alors des gueuses de fonte destinées à la grosse industrie nantaise ainsi que du fer pour la fabrication de clous. Le haut-fourneau a cessé de fonctionner en 1882 avant d'être démoli en 1889.

# Les espèces que vous pourriez croiser lors de votre balade



## Une mosaïque de milieux naturels qui abrite une faune et une flore d'exception

Le paysage végétal de l'étang – dont le niveau d'eau varie selon les saisons – s'étend dans une succession de prairies, de ripisylves (boisements sur berges), de roselières et de pelouses amphibiennes.

Sur la rive nord, le sentier offre un magnifique panorama. Il traverse sur les hauteurs une végétation dense de chênes, d'ajoncs d'Europe et d'aubépines. En contrebas, il débouche sur une zone inondable bordée de saules. Des chênes anciens habillent la rive sud.

En hiver, de nombreuses espèces d'oiseaux sillonnent l'étang à la recherche d'algues, d'invertébrés ou de poissons – canard siffleur, sarcelle, mouette rieuse... – Durant cette période, ils cohabitent avec des oiseaux présents toute l'année comme l'aigrette garzette, le canard colvert et la foulque macroule. En été le site accueille des oiseaux limicoles comme la bécassine des marais ou encore des passereaux aimant se cacher dans les roseaux comme le phragmite des joncs ou la rousserolle effarvate.

Des passereaux – mésange, rossignol philomèle, verdier... – chantent dans les fourrés et les haies. Les chauves-souris – grand murin, murin de Daubenton, oreillard gris... – apprécient aussi les lieux pour les insectes de l'étang et les gîtes potentiels.

### Attention, certaines espèces sont protégées !


Cet espace naturel est riche d'une flore exceptionnelle notamment par la présence de deux espèces rares, le souchet de Micheli dont le site représente l'unique station en Bretagne et le crypside faux-vulpin ainsi que 12 autres espèces végétales protégées dont la limoselle aquatique, la littorelle à une fleur et l'étoile d'eau. Les vieux arbres du site accueillent des scarabées protégés.



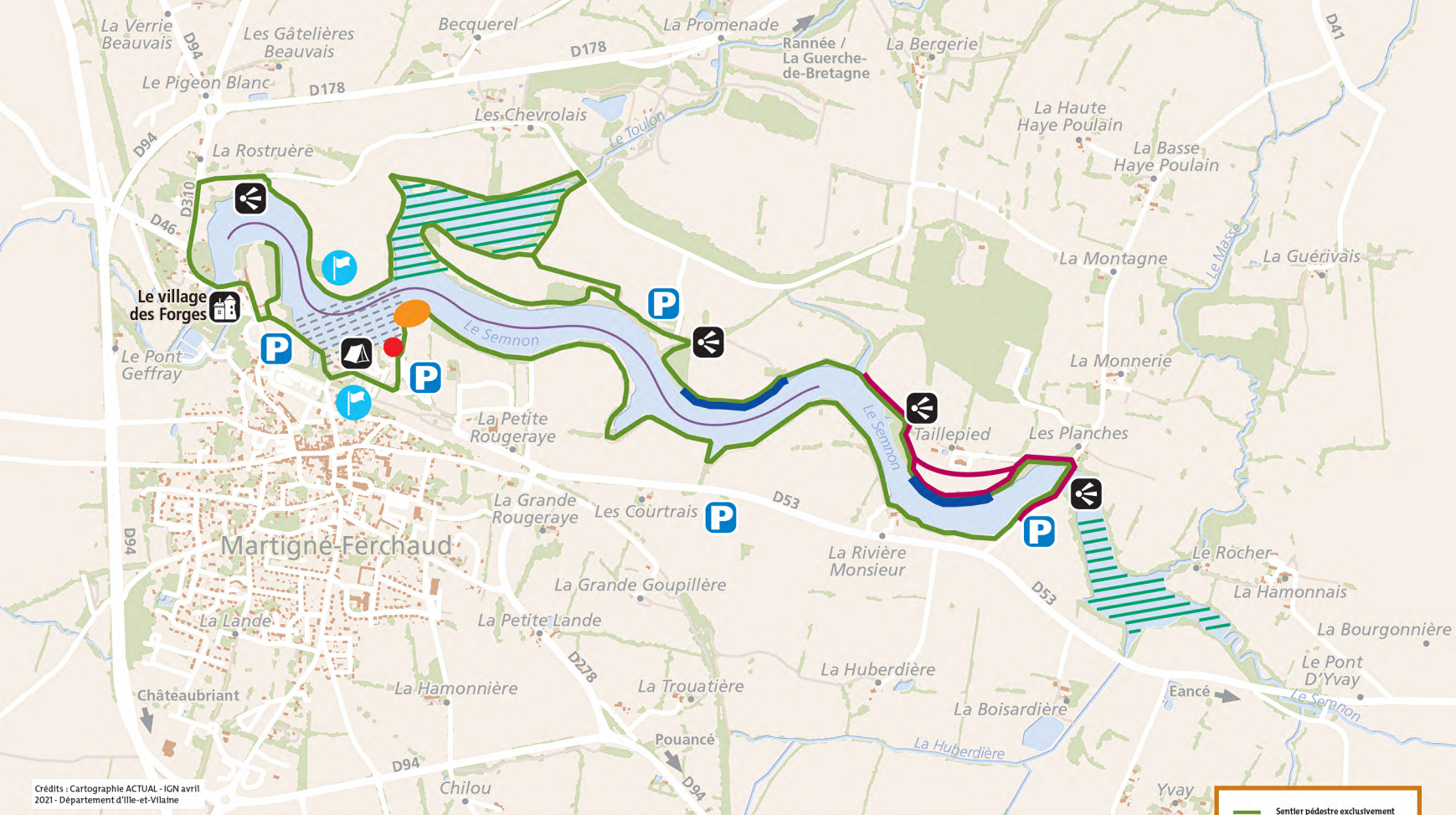
### Découvrez autrement les espaces naturels départementaux

Jeu de piste en famille, découverte des champignons, des oiseaux ou de la faune sauvage... Toute l'année, le Département vous invite à participer gratuitement aux animations.

*Le programme de ces animations est disponible sur [www.ille-et-vilaine.fr/espacesnaturels](http://www.ille-et-vilaine.fr/espacesnaturels)*







Le site est d'une grande valeur écologique. Merci de le préserver.



Crédits : Cartographie ACTUAL - IGN avril 2021 - Département d'Ille-et-Vilaine

## L'étang de la Forge dans le pays de Vitré

### Infos pratiques

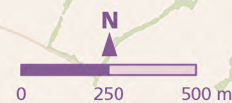
-  Accès : à partir du bourg le long de la D53 vers l'est (Eancé)
-  Coordonnées GPS : « Les Chevrolais, Martigné-Ferchaud » ou Long. : - 1,303 – Lat. : 47,836
-  Temps de parcours moyen de balade : 2,5 km, environ 1 h 30
-  Difficulté : moyenne

### Pour les plus intrépides

Deux chasses aux trésors vous sont proposées pour découvrir le site de manière ludique et innovante.  
[www.tresorsdehautebretagne.fr](http://www.tresorsdehautebretagne.fr)  
 Noms des caches : « Le dragon de l'étang de la Forge » et « Le tour de l'étang ».

### Autres espaces naturels départementaux à proximité :

- Étang de Marcellé-Robert
- Parc du Château des Pères à Piré-Chancé



|   |  |
|---|--|
|    | Sentier pédestre exclusivement                       |
|   | Sentier de découverte                                |
|  | Parcours d'orientation                               |
|  | Zone de spectacle en juillet (étincelles aquatiques) |
|  | Base de loisirs                                      |
|  | Activités nautiques : aviron, paddle, kayak          |
|  | Parcours pêche de nuit à la carpe                    |
|  | Réserves de faune (accès interdit, pêche interdite)  |
|  | Zone de baignade surveillée                          |
|  | Patrimoine historique                                |
|  | Point de vue   |
|  | Camping  |
|  | Parking  |

**Soyez vigilants !** Restez sur les sentiers balisés pour respecter la faune et la flore. N'oubliez pas de repartir avec vos déchets. Ne cueillez pas de fleurs, certaines sont protégées.

### CONTACTS

- Agence départementale du pays de Vitré : 02 99 02 46 50
- Agence de développement touristique d'Ille-et-Vilaine : 02 99 78 47 47 – [www.bretagne35.com](http://www.bretagne35.com)
- Syndicat d'initiative de Martigné-Ferchaud : 02 99 47 84 37